# 金門縣海洋教育教案

| 教學主題 | 金門漁業&漁村變奏曲 | 適用年級 | 九年級 |
|---|---|---|---|
| 適用領域 | 社會科領域 | 使用節數 | 三節 |
| 設計者 | 陳慧萍 | 教學者 | 授課教師 |
| 設計理念 | 金門有句俗諺：「吃蕃薯配海魚」，透過這句諺語可以窺見早期金門人的生活型態，結合了海洋與陸地的風情。金門的傳統漁村正保留了這樣的生活型態特色。<br>一地的生活型態構築出該地的特有的文化特色，讓學生透過實際探訪、體驗，了解鄉土文化的特色，此與近年來積極推廣的本土教育亦相互扣合，希望能讓學生深入了解家鄉，並感受金門漁村的轉型與變化，建立其關懷鄉土、珍惜文化的情懷。進而引導學生思索，金門漁村未來可能的發展出路。 | | |

課程

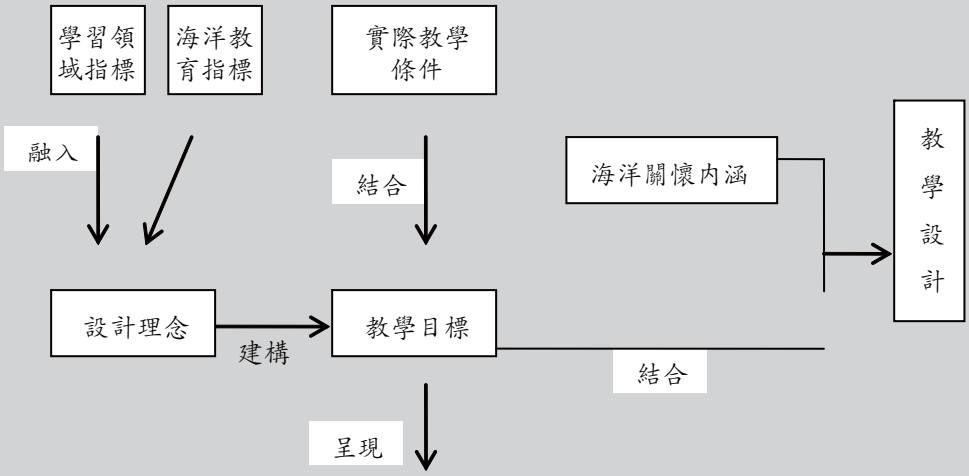


1.能知道金門縣有漁業活動的自然村分佈
（社2-2-1，海2-4-1）
2.能了解現金門縣各漁村現今的漁業發展現況
（社1-2-1，海2-4-1，海2-4-2）
3.能了解漁業現今發展對當地居民生活型態及對海洋態度的影響
（社2-2-1，2-4-3）
4.能了解金金門漁村的轉變型態
（社1-4-3，海2-4-1）
5.能實際進入各漁村觀察其特色
（社1-2-1，海1-4-5）
6. 能爲金門漁村設計一張觀光地圖及年度觀光時間表
（社1-2-1，海1-4-5）

| 建構教學目標 | 來源 | | 結果 |
|---|---|---|---|
| | 學習領域指標 | 海洋教育指標 | 教學目標 |
| | 社會領域<br>1-2-1 描述地方或區域的自然環境與人文特性<br>1-4-3分析人們對地方和環境的識覺改變如何反映文化的變遷。<br>2-2-1 了解居住城鎮的人文環境與經濟活動的歷史變遷 | 2-4-1 認識臺灣漁業轉型與發展的現況和未來，如海洋科技產業對漁村的影響。<br>2-4-2<br>瞭解航運與經濟發展的關係。<br>2-4-3<br>瞭解海洋各級產業結構的現況，探索海洋經濟活動帶來的影響。<br>2-4-4<br>認識國內水產或海洋產業經濟活動的運作概況。<br>1-4-5 規劃自己可行之親海休閒活動，並樂於分享其經驗。 | 1.能知道金門縣有漁業活動的自然村分佈(社2-2-1，海2-4-1)<br>2.能了解現金門縣各漁村現今的漁業發展現況<br>(社1-2-1，海2-4-1，海2-4-2)<br>3.能了解漁業現今發展對當地居民生活型態及對海洋態度的影響(社2-2-1，2-4-3)<br>4.能了解金金門漁村的轉變型態(社1-4-3，海2-4-1)<br>5.能爲金門漁村設計一張觀光地圖及年度觀光時間表(社1-2-1，海1-4-5) |
| 學生能力分析 | 小學鄉土教育課程。 | | |
| 教材來源 | 田野調查、文獻資料 | | |
| 教學準備 | 1.各漁村田野調查相關資料<br>2.學習單製作<br>3.教學PPT | | |

| 對應教學目標 | 教學活動 | 時間 | 教學資源 | 教學評量 |
|---|---|---|---|---|
| 1-2-1 | **第一節：認識金門的漁業環境**<br><br>**壹、引起動機**<br><br>活動一：地名大搜查！<br>小明有一天找到一張神祕海圖，上面有很多神秘的名稱，你能幫他把所在地圈出來嗎？<br>1.青嶼、料羅、山后、復國墩、峰上、新頭、正義、金水、昔果山、后湖、泗湖、珠沙、古城、後豐、新湖（金門縣志，P.922）<br>2.料羅灣（金門漁港）、劉澳港、古寧頭港、後豐港、水頭、古崗等。所有的地名找出來後，你知道第一類跟第二類地名，有什麼共通的性質或特徵嗎？<br><br>答案：都是漁港。一般而言，漁業興盛與優良港口密不可分，根據《金門縣志》，金門地區港口多爲天然海灣，岸邊白色矽砂，可停泊人力舢舨，較大型的漁船則駛往夏墅、後豐港避風。<br>從上面的地名，跟地圖核對後，找出鄰近的村莊，你會知道金門在地漁產的主要產地位置。<br><br>（全班分組，每組一張金門地圖，供圈選用）<br><br> <br><br>（圖片來源：烈嶼風情（2010.1009.29）<br>(http://www.jhes.km.edu.tw/lieyu/sitemap.htm)<br>1.你瞭解你的祖父母、父母輩過去的生活方式嗎？ | 5min | 地圖＋PPT | |

| | | | | |
|---|---|---|---|---|
| | 請同學試著想像祖父母輩在金門的生活經驗。<br>2.以諺語「吃蕃薯配海魚」引導學生想像傳統金門人的生活型態。<br>**貳、發展活動**<br>**一、金門的漁業發展歷史有多久了呢？**<br>金門移民之始有二，依據可考的史料其中一種常見說法始於晉代。根據清代《金門志》的記載，晉代共有蘇、陳、吳、蔡、呂、顏六姓家族因躲避戰禍移居金門。而後唐、宋、元各朝，中國大陸沿岸持續移民來金。移民來金者，「耕稼而外、悉兼業魚」(金門縣志，p.920)，金門的漁業之始，據《廣志》紀錄，「率多濱海而居，賴漁鹽之利以維生」，廣輿記亦有記載「嶼周二十餘里，家取漁鹽之利」。經歷長久的時間，逐漸養成「吃蕃薯、配海魚」的普遍民情特色。<br>金門雖爲蕞爾小島，農耕地有限，因此維生方式陸海兼備，但各地依其地利不同，仍發展出不盡相同的維生方式。常理而言，位居濱海，則土壤鹽鹹不利農耕，維生方式多賴漁產；位居內陸者，則農耕較盛。金門的以漁爲主的聚落也大抵根據此原則分布，且型態也受不同的海岸類型影響。<br> <br>資料來源：google map(99.09.29) | 3min | 地圖＋PPT | |

| | | | | |
|---|---|---|---|---|
| | 資料來源：google map(99.09.29)<br>金門位於福建省九龍江口的廈門灣內，大約在北緯24.4度、東經118.4度。金門本島的形狀爲中央窄、東西兩側寬，故呈啞鈴狀，東西方向約20公里，南北方向最寬約15公里，最窄只有3公里。<br>金門島屬於大陸島，四面環海，海岸線曲折，海岸地形景觀大致可以分爲三區。東岸主要爲岩岸，可能與受到東北季風影響有關，其間在灣內分布有少數沙灘。西岸與南岸則以沙岸爲主，可能因爲西南季風不如東北季風強勁，北岸主要爲潮汐灘地（任家弘，<br>1999）。通常潮汐灘地代表波浪能量較低的環境。金門北岸發育潮汐灘地可能與這一帶海岸受馬山岬角保護有關。〈金門海岸地質地形調查（一）－古寧頭海岸報告書〉<br>岩岸：主要分布於金門東、南側，受沉水作用影響，岩礁散布，離本島海岸數百公尺的濱外海域，水深多在五公尺以內，若離水堆積進夷的現象持續進行，未來可能會發展成陸連島、沙頸岬等海岸地形，這些島礁多爲昔日村民出海泊舟之地。如珠山。再延岸凹入處則形成新月形的沙灘，面積通常相當狹小，潮間帶仍可見到螺類。<br>沙岸：主要分布於西、北側，其中本島中西部爲紅土台地，而鄰近的海岸在離水堆積作用之下，海積、風積旺盛，因而具有較寬廣的沙灘地形，是全島沙岸最發達的地方，也成爲金門盛產花蛤的海岸地區，同時也是痕掌沙蟹、衛氏毛帶蟹族群最龐大的地區。<br>整體而言，西、北兩岸與中國大陸隔海相望署大陸海棚區域，適合海岸養殖。東、南兩側海域音瀕臨台灣海峽，水域較深，適合漁撈。島上並有淡水養殖。<br>金門的潮汐形態爲半日潮，潮差約5公尺。故具有寬廣的潮間帶，可供多種生物棲息、亦成爲重要的海產來源。<br>**三、金門的海洋經濟有哪些型態呢？** | 7min | PPT＋影片 | |

| | | | | |
|---|---|---|---|---|
| | 金門的海洋經濟，大致可分爲以漁產爲主的漁業，依據漁產取得方式又可分爲(一)近海漁撈<br>(二)淺海養殖：<br>(一)近海漁撈<br>此類包含撈捕、採集等活動，大致可區分爲海灘及海洋。<br><br>1.海灘：<br>金門的海灘分布圖如下：<br><br> 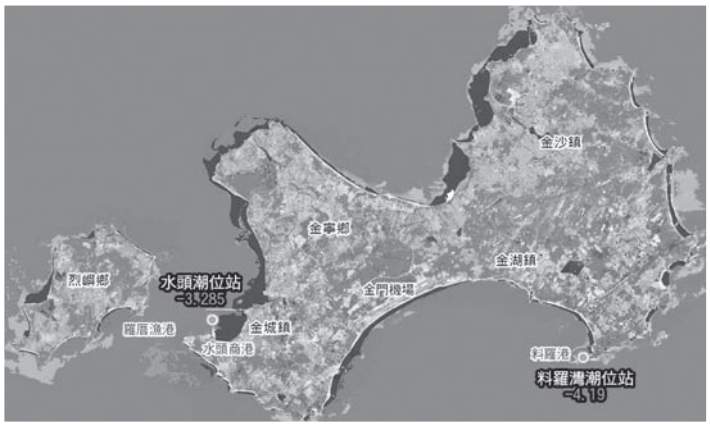 <br><br><br>活動二：說說看，你在金門的沙灘撿到過什麼樣的生物呢？<br>在海岸的沙灘區常見的漁產包含：鱟（早期）、貝類（蛤仔、海瓜子）、螺類（后豐港的珠螺：珍珠粥配鳳眼膎→麥糊配珠螺）、沙蟲、海蟲、蝦姑、章魚、跳仔魚、鰻魚、蟹類、海蚵、石花菜。<br><br>活動三：請看金門的海灘分布圖，指出「鱟」可能分佈的區域，並繪製在各組的金門地圖上。<br>答案：金門的鱟類分布圖： | 5min | 地圖＋PPT | |

| | | | | |
|---|---|---|---|---|
| | 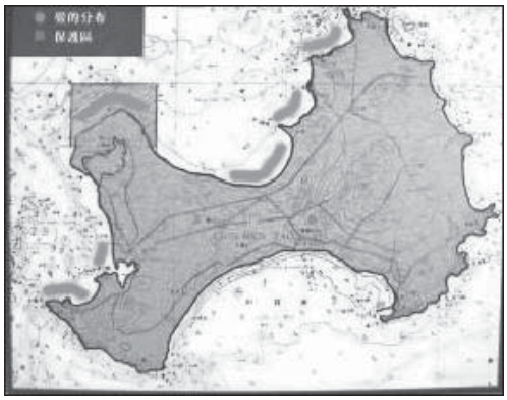 <br>資料來源：金門縣水產試驗所（99.10.20）<br>http://web.kinmen.gov.tw/371022700g/fish2.htm<br>金門稚鱟分布在西、北海岸的泥灘地。由水頭、后豐港、浯江溪口、慈湖外海、古寧頭、嚨口、瓊林、浦邊、洋山、西園、青嶼都有。仔細看，是不是與金門的沙灘地分布幾可重疊呢？可見的不同的海岸類型，會影響當地的生物種類分佈，同樣的也會影響鄰近聚落的漁產型態唷！<br>●小知識：金門當地關於鱟的俗語：<br>「拾得鱟」、「掠鱟」、「捉孤鱟，衰到老」、「好好鱟，剎到屎若流」。<br><br>2.海洋<br>金門位於大陸棚，兼有黑潮支流與大陸沿岸流流經，適合發展海洋漁業。在海洋區則可見漁船捕撈，漁獲包含黃花魚、青鱗、蝦、加吶、龍蝦、大頭、鯊魚、螃蟹、白勿魚、石鱸、黃脊魚、烏魚、丁水魚等。因漁期不同，每個季節會有不同的盛產漁類。<br>活動四:你曾經在菜單上看過「時鮮魚」這道菜嗎?你知道這代表什麼意思嗎?<br><br>活動五:你見過什麼樣的捕魚工具呢?<br>(1)漁船(人力舢舨→機動舢舨)、漁筏。<br>(2)傳統：網釣索、勾網（定置網）（可見於水頭、古崗）<br>(3)民國50年後：小型栽曳網、單拖網、龍蝦網、吐拖網、起綱網、流刺網。（漁撈技術：人力→機電動力） | 5min | 地圖＋PPT | |

| | | | | |
|---|---|---|---|---|
| | Q：流刺網是什麼？會對海洋生態造成什麼樣的影響？<br><br>(二)淺海養殖<br>　　金門的淺海養殖漁業，依據養殖型態大致可分爲三種：<br>1.圍築海堤：圍築海堤，闢建漁塭。如田墩。<br>2.沿岸漁塭：以河川及海埔地闢建養殖魚塭，如珠山。<br>3.投放人工漁礁：製造「人工棲所」，即是將天然或人造的物體投放入海中，改變海洋環境，供給動、植物良好的棲所，達到培育資源與增加漁產的目的。主要分布於金門的南海岸。<br>若根據養殖環境差異，則可分爲<br>1.淡水養殖：漁產包含鯉、鰱、鯆、草魚、吳郭魚等。<br>2.鹹水養殖：包含血蚶、文蛤、九孔類、石蚵等。以石蚵爲例。<br>活動六：石蚵產地猜猜看！<br>　　牡蠣生長的條件需要含有適當腐質的沙質黏土潮間帶，退潮時能露出水面二十至三十公分之環境。根據上面這段話，您認爲石蚵主要生產在哪裡？<br>　　石蚵主要分布在金門的北、西海岸，石蚵養殖需在近海潮的「灘塗地」(沿海濕地)豎立蚵石，以利於讓蚵苗附著，再藉由漲退潮帶來豐富的營養鹽及浮游生物，使附著於蚵石上的蚵仔能夠獲得食物來源。養殖方式包含：<br>●點石條式養殖<br>主要分布在金門的北部海岸，從官澳到南山。<br>　　傳統養殖方式是以石條養殖爲主。用立石採苗，所採到的蠣苗就地繼續養成，若蠣苗過密，適當進行人工稀疏，以利成長。此法相傳從明朝時期即引進，在古寧頭一帶，已達三百多年。石條養殖是長方形的石塊(標準的規格爲長三尺二寸，寬七台寸、厚二台寸)，俗呼爲蚵株石，一般人慣稱之爲「蠔嘟」。<br>●小知識：一片蚵埕或千塊、或數百塊，埕各有主而且疆界分明，甚至長輩會將「蠔嘟」立下字據過繼給 | 5min | 地圖＋PPT | |

子孫，叫「高書」。(資料來源:海蚵的養殖使)

其他還有插篊式養殖(同樣分布於北海岸爲主，包含西園到嚨口、南門地區等。用竹子或塑膠支採苗養殖，適用於風平浪靜、流速緩慢、軟泥或泥沙底質的潮間帶。)、平掛式牡蠣養殖(分布範圍與插篊式養殖相近)、深水垂下式養殖 (可見於復國墩、料羅、峰上、水頭等地，適用於退潮時水深四公尺以上風平浪靜的內灣)。

資料來源：金門水產試驗所（99.09.29）
http://web.kinmen.gov.tw/371022700g/fish1.htm
金門養蚵的蚵田從東北角的青嶼、官澳到后豐港、水頭，尤以古寧頭南山、北山的千頃石蚵林（蚵都）最爲壯觀。

養殖種類包含：貝類、海藻養殖。貝類包含牡蠣、血蚶、文蛤、九孔，分布於官澳、西園、浦邊、瓊林、中蘭、后沙、壟口、北山、南山、湖下、浦下、下市、后豐港、水頭等。

海藻多生於岩岸地區，主要分布於古崗、珠山、內洋、大地、後山、山後、青嶼、官澳等地。

(三)鹽田

金門的鹽田始自元代鹽場的設立。當時鹽場包含今沙美至斗門的北海岸地區，尤其西園自當時起，即爲重要鹽場。

四、綜合活動

活動七：柯南之漁村景觀猜猜看!

根據上一堂課所學的知識，分析看看以下圖片最可能出現在哪個聚落？

・南山・西園・高坑・復國墩・古坵・長福里・泗湖・赤後

| | | | | |
|---|---|---|---|---|
| | <br>資料來源：金門的海岸地質（99.09.29）<br>http://www.jhes.km.edu.tw/2007/cont1/cont-1.htm<br> <br>資料來源:今日新聞網（99.09.29）<br>http://www.nownews.com/2007/05/26/11426-1478498.htm<br> <br>資料來源:PCHome新聞台(99.09.28)<br>http://mypaper.pchome.com.tw/show/article/natac/A1270038351 | | 學習單二<br>PPT | |

解答：1.復國墩 2.慈湖 3.西園鹽田

金門的漁業發展起源很早，根據不同的海岸類型而有多元的生產方式跟漁產種類。這些與海洋相關的經濟活動，豐富了金門的人文景觀，同時也構成金門人生活的一部分。漁村聚落景觀特色，也都有或多或少的差異唷。

試著想看看，金門的漁業延續到現代，是否會產生什麼樣的轉變呢？下一節，我們將來了解金門的漁業轉變。

## 第二節：了解金門的漁業與漁村轉變

學習單二 PPT

### 壹、引起動機：

活動一：(參見學習單一)

你有參加過這些活動嗎?你知道這些活動舉辦的地方嗎?

填完學習單後想一想，這些活動的誕生，與金門的漁業轉變，有什麼關係？

### 貳、發展活動：

一、民國以後的金門漁業變遷：

民國三十八年，國軍撤退來台澎金馬，時代的變革同樣也爲金門地區帶來不一樣的變化：

1.戰火下漁船的消失

民國以來，漁業頗盛。在抗日戰爭前，蜑户釣船常寄椗金門下市（夏墅）港內，檣桅如織，夕陽簫鼓，漁火滿紅，蔚爲奇觀。抗戰軍興，又對金門漁業造成嚴重損傷，戰前有大小漁船423艘，迨抗戰勝力後，僅存226艘。但根據1946年和1947年兩次調查，戰時金門各種船隻損失共計249隻。

國共戰爭之後，金門的漁船遭受嚴重的捐失，例如珠山在國共內戰之後，已不見漁船的蹤跡，古崗的舢舨也被軍隊徵用。緣因古寧頭戰役之後十九軍要

調台灣，起運的港口水頭尚沒有碼頭，須用小船來接駁，因而被徵用，住古崗的董水東先生說：「那時我擔任漁民隊隊長，軍方三更半夜來公文要求

派船，同時要求我派漁民駛往水頭」「軍隊調防後，徵用的接駁小船也全報廢了。」然而更多的船隻因戰備的因素被拆毀，作爲構築工事的木材。根據四十年統計，全島僅存84艘，不及抗日戰役之前的五分之一。

《金城鎮志》

2.漁會、水試所的設立

金門縣漁會成立於民國四十二年八月實際作爲包含：(1)興建機動漁船、(2) 更新漁業網具、(3) 成立拍賣制度、(4) 設立冷凍廠、(5)改善漁村設施、提高漁民相關知識等。水試所則發展淡水、鹹水養殖。

3.大陸漁船的影響（學習單二）

（海洋汙染、漁產資源枯竭）

二、從業人員的減少：

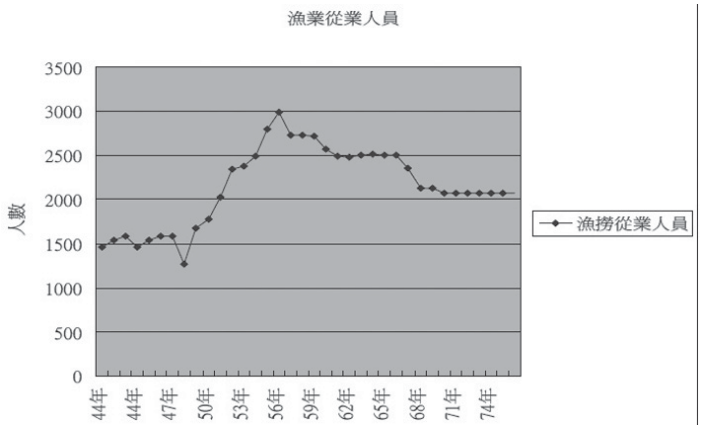


資料來源：《金城鎮志　經濟篇》

不論是漁業資源、或是人力資源，金門的漁村都呈現逐漸高齡化、勞力缺乏的情況。這也是金門的傳統生活文化的消失的一環，因此，面對這種困境，你會怎麼做？

三、政府的措施－扭轉新方向：

金門縣政府近年來推動「金門縣部門發展計畫」，其中第一章即爲「產業部門發展計畫」，縣府積極推動「一鄉一特產、村村有產業」，亦積極推動鄉村轉型。

學習單三

| | | | | |
|---|---|---|---|---|
| | 活動二：漁村練習曲～是個從下文找出漁村的海岸特徵、漁業型態、漁產，以及當地人有關的生活習性：<br>●後豐港：<br>傳統上以洪氏宗祠爲中心，現住户52户(設籍者121户），實住人口數270人。除洪姓外，有於清中末葉自古寧及同安移居的謝、陳、翁氏，民國時，復有來自大陸、官路邊、後盤等地的謝、陳、翁氏。<br>村創建不久，於明英宗時（西元1457～1464年）村民在村北海岸興建來鳳宮，以宮前海域漁產豐富，「引來百禽覓食，千鳥翱翔…」。昔日村前的海域盛產石斑、沙蟲、虎螺、鱟、蝦、紫菜等海產，村民利用竹筏、舢舨、進行撈捕採集，沿岸漁港發達，而潮埔灘地上的石蚵養殖亦盛，也是有名的「蚵鄉」。<br>唯近年來受水頭商港興建的衝擊，影響至鉅。由於屬內海性質，風浪平靜，每屆夏季季風強勁時，處在迎風的古崗村船，常借泊並在此起卸。冬季時海上漁撈寒氣凜烈，養成村民小酌驅寒之習，每往後浦街肆，帶酒瓶在市集沽酒，致有「洪門港燒酒矸」之俚語。《金城鎮志》<br>1.海岸特徵：後豐港<br>2.漁業型態:兼具海洋與海灘的漁業活動<br>3.漁產:兼具海灘與海洋的漁產<br>4.生活習性: 洪門港燒酒矸<br>三、綜合活動<br>金門的漁業，面臨大時代的變遷，年輕一輩多不願意從事相關活動，加上大陸漁船的進逼，近年來從事捕魚的人口越來越少，甚至不少轉行去作工。在這項認知下，政府也積極督促漁村轉型，找出一村一特色。<br>我們也能爲故鄉做點事。同學想想看，你能不能利用你的觀察力，去找出每個漁村的特色，試著想想看還能發展、推廣呢？<br>**第三節：漁村串連秀－實地走訪漁村吧！**<br>（學習單三）<br>回來後綜合各組成果，全班共同設計、繪製一張金門漁村觀光地圖。 | 8min<br><br>23min | | |

# 學習單一
# 花蛤季 金門海灘愈夜愈美麗

【大紀元8月22日報導】（中央社記者倪國炎金門22日電）

金門縣2009金湖鎮海灘花蛤季活動，今天在南海岸成功海灘繽紛登場，上千民眾參加挖花蛤、牽罟、趣味競賽、欣賞歌唱大賽等活動，使得海灘上愈夜愈美麗。

金湖鎮公所、金湖鎮民代表會合辦的海灘花蛤季活動，下午6時30分在成功出海口揭幕。金門南海岸夏季盛產花蛤，每逢退潮時吸引民眾採拾，金湖鎮舉辦花蛤季活動，提供大家親近海洋的機會，並促銷產業觀光。花蛤季是由成功社區牽罟班的牽罟活動揭開序幕，10多名社區民眾表演傳統捕魚方式牽罟，大家合力收網，展現先民謀生技能，雖然忙中有錯，發生絞網，沒有一尾魚兒入網，但已經讓年輕一代看得很興奮。主辦單位表示花蛤食神大賽，以及花蛤仙子選拔決賽，將從入圍的16名美少女中，產生金湖鎮觀光代言人的花蛤仙子，並邀請藝人范瑋琪、黃妃、康康助陣高歌，相信能帶來活動最高潮。

資料來源:大紀元 (99.09.20)http://www.epochtimes.com/b5/9/8/22/n2632479.htm

# 花蛤季熱鬧登場好看又好玩2010/8/1

記者張建騰/金湖報導

「夏豔金門－2010金湖海灘花蛤季」昨天登場了；爲期九天的活動，藉由金湖鎮花蛤季，主辦單位金湖鎮公所、金門縣政府希望讓民眾親身體驗金門特有的海洋資源及自然生態；在炎炎夏日裡，自由自在地在沙灘遊樂、嬉戲，享受大自然之美，解放身心。(略)舉辦藉由千人挖花蛤活動，希望凝聚島內民眾的參與感，使花蛤季成爲夏日代表性的活動。藉由花蛤季的開鑼，希望讓民眾體驗海洋資源及自然生態。藉由魚苗放流，希望推動生態保育觀念。花蛤季的活動期間爲七月三十一日到八月八日。(略，活動包含:)

08：00-18：00－花蛤季攝影作品聯展（金湯公園沈思小築）。

15：30-18：00－水上及岸際遊憩設施（成功出海口）。

15：30-18：00－沙灘趣味奧運（成功出海口）。

08：00-18：00－陳志緯拼貝（DIY藝術展｜成功營區）。

15：30-22：30－園遊會（成功出海口）。

15：30-18：30－親子貝類DIY（成功出海口）。

15：30-18：30－親子沙畫DIY（成功出海口）。

15：30-18：30－氣球先生或魔術表演（成功出海口廣場）。

16：00-18：00－沙雕大賽（成功出海口）。

16：00-18：00－牽罟體驗活動（成功海域）。

16：00-18：00－挖花蛤體驗活動（成功出海口）。

19：00-22：30－花蛤仙子選拔決賽（成功出海口）。資料來源:金門日報(2010/8/1)

# 2010石蚵文化節 千人剖蚵 古寧頭鬧熱滾滾



四月十日，純樸的金寧鄉，一下子熱鬧了起來！第二屆金寧鄉石蚵文化節，讓金門這個小小的地方，充滿了活力。一大早就有許多貴賓、民眾，聚集在古寧國小。等待一年一度的地方盛事開幕。而活動一開始，便由金門縣副縣長，爲石蚵節敲響第一響的文化鑼，祈求風調雨順。當天，還有金寧鄉的中小學生，爲慶祝今年的石蚵節，帶來一連串的表演活動。

在這精彩的表演節目之後，大夥最期待的美食品嚐時間，也緊接著上場，好吃的炸蚵嗲，是最受大家歡迎的，旁邊總是圍繞著一群等著品嚐的民眾，才剛起鍋，大家就迫不及待的拼命搶、拼命搶，不到十秒鐘，就像蝗蟲過境一般，全部吃光光！而來到另一個美食品嚐區－雙鯉古地，就顯得有秩序多了；因爲這裡有一群扶輪少年服務團的學生，在現場維持秩序，大家都有得吃，一人一個，保證人人吃的到！

除了精采的表演、美食品嚐、這次活動的壓軸好戲，就是剝蚵比賽啦！從最年輕的參賽者十七歲，到有數十年經驗的阿嬤們，個個是磨拳擦掌，準備剝滿滿的一盒石蚵回家。除了推廣石蚵之外，在古寧國小的大禮堂，以「尋找消逝的金門舊時歲月」爲主題的老照片展，也成爲這次文化節的另一特色。

資料來源：

金門國家公園電子報(99.09.20) http://blog.kmnp.gov.tw/?p=2294

==========【學習學習單】==========

**Q1**：你知道這些活動在哪裡舉辦嗎？

**Q2**：你是否能從這兩則報導中，找出與漁業相關的資訊？

## 學習單二

# 大陸魚？金門魚？

漁民說:「現在不吃大陸魚也不行了。」這句話展現出金門目前海洋漁業的困境。就下列因素中，請用將大陸方與金門方的捕魚與反應連起來，並試著思考，這樣的捕撈情況會對漁場造成影響?

| 大陸 | 金門 |
| --- | --- |
| 越界撈捕 | 「一下子魚就死光了，然後全部被他們撈走。」 |
| 大規模雙大規模雙船拖網捕魚船拖網捕魚 | 「大陸人眞要不得，大隻小隻全部抓，有魚抓到沒魚；掃得連咱金門的討海人都要斷種了！」 |
| 捕大魚，捕小魚，幼苗一起抓 | 「只要帶一疊新台幣出海就可以要什麼有什麼，今天買不到的還可以預定，明天給你帶來。連漁工都不必請了……」 |
| 毒、電、炸魚 | 「今年至目前爲止，金門海巡隊總共帶案處分大陸漁船一千零二十九艘二千七百二十五人、登檢驅離一千零九十三艘二千五百二十一人、廣播驅離八百六十艘，沒入各式漁網計有一千零四十八件，長度總計三萬二千一百一十八公尺，成績良好。」 |
| 走私 | 「差不多有200多艘，不信去算，我常在捕魚，我知道啊！這影響我們金門民眾影響太多了。」 |

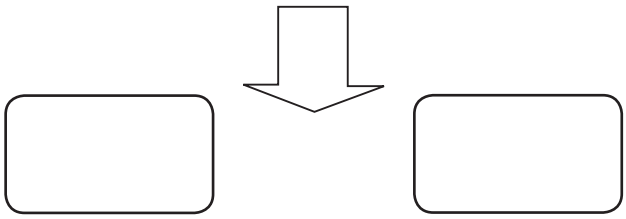

學習單三

# ～漁村走透透～

組別_____　　組員_____

聚落名稱：

1.請繪出該聚落的相對位置

2.該聚落重要的漁獲有哪些種類呢?

３.居民們的捕獲漁產的生產方式、或器具有哪些?

4.當地的漁業文化有哪些?(包含俗語、生活習慣、信仰…)

5.這個聚落跟你們住的地方有什麼不一樣？能否試著說出該聚落漁業的特點？（可以從前四個問題的答案去思考）

・照片：